Presentatietekening N348 Spankeren

Aanleiding en doel
- verbeteren verkeersveiligheid en leefbaarheid
- groot onderhoud aan N348 in 2022

Voorgestelde maatregelen
- instellen bebouwde kom en snelheid verlagen naar 50 km/uur
- weg inrichten als bebouwde kom
- aanbrengen linksafvak en fietsoversteek bij Overweg
- maken centrale afrit naar uiterwaarden
- bomen en hagen aanplanten

Uw inbreng
- graag vernemen wij uw reactie op het definitief ontwerp en het landschapsplan
- dit kan met het reactieformulier
- uw reacties zenden we waar mogelijk mee

Planning
- najaar 2021: afronden definitief ontwerp en landschapsplan
- zomer 2021-zomer 2022: onderzoeken, grondverwerving, vergunningen en procedures
- voorjaar 2022: voorbereiden uitvoering waaronder selecteren aannemer
- najaar 2022: uitvoering

Legenda

- K5.5-5.3 — kilometrering
- kadastrale grens
- eigendomsgrens provincie Gelderland
- asfaltverharding (brom/fietspad)
- asfaltverharding (brom/fietspad)
- asfaltverharding rijbaan
- tegelverharding voetpad
- goot
- groenstructuur berm
- groenstructuur graasbetonsteen
- groenstructuur talud
- groenstructuur greppel
- groenstructuur haag
- verharding geleiders
- klinkerverharding inrit
- bestaande boom
- nieuwe boom

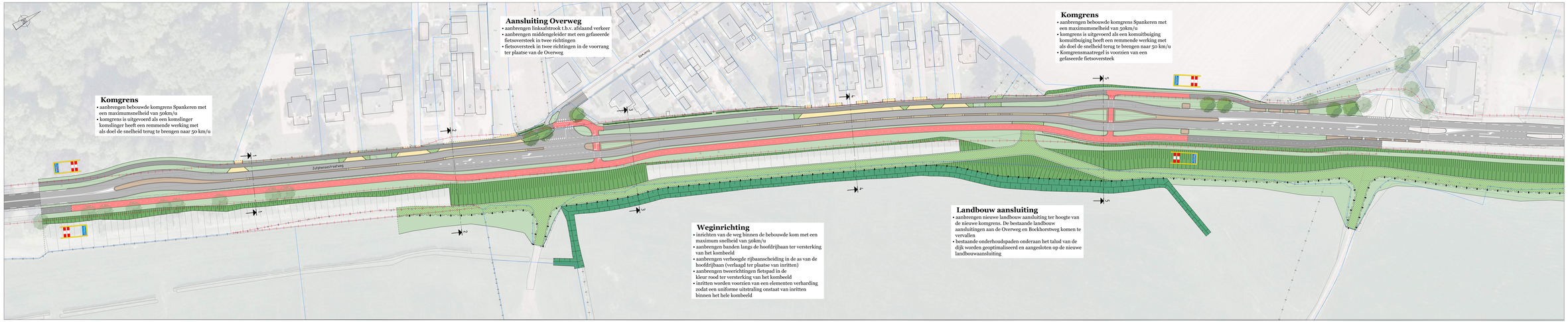

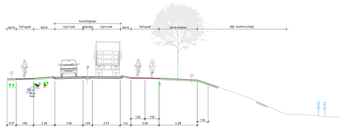



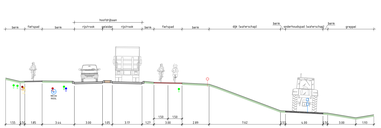





provincie Gelderland